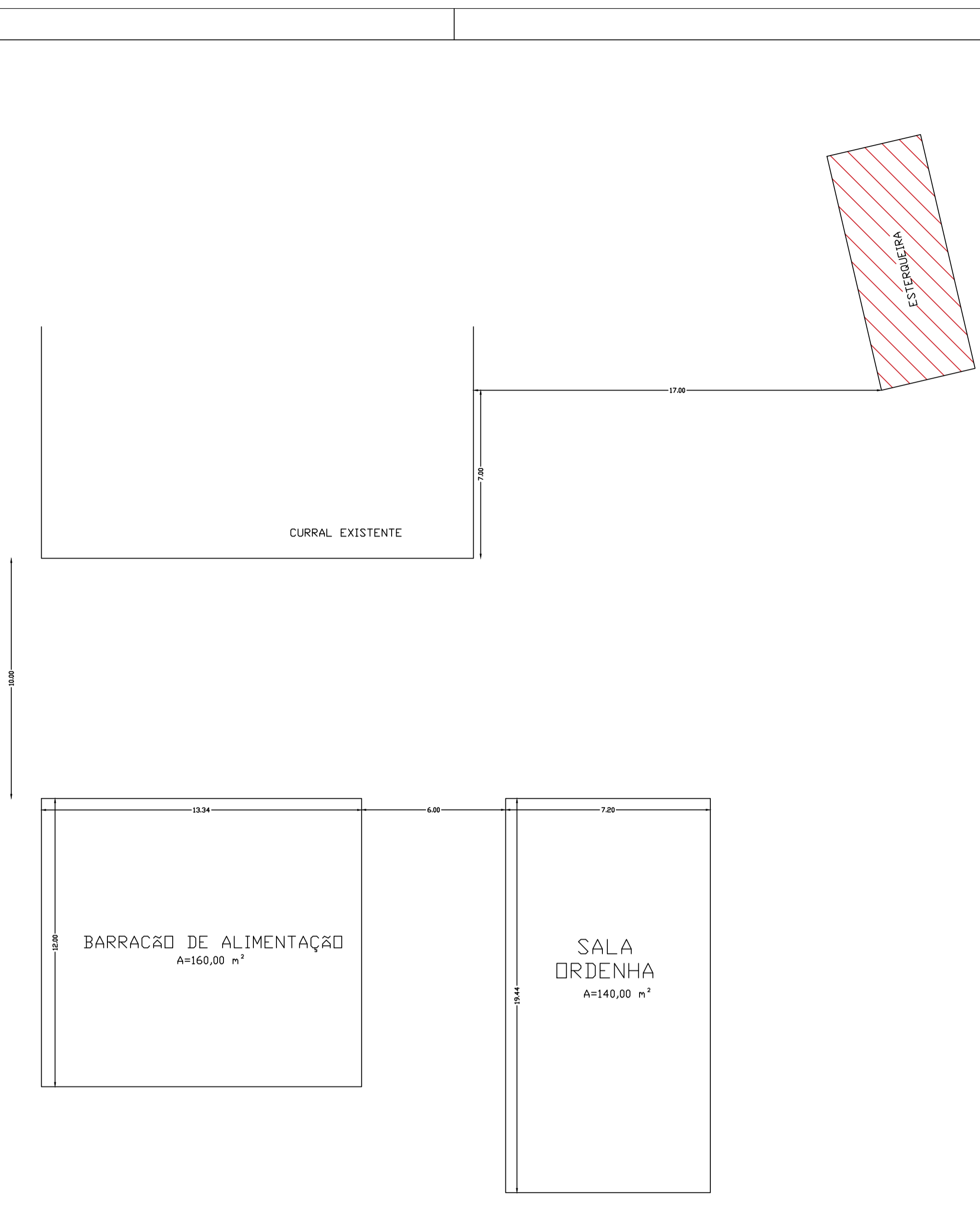
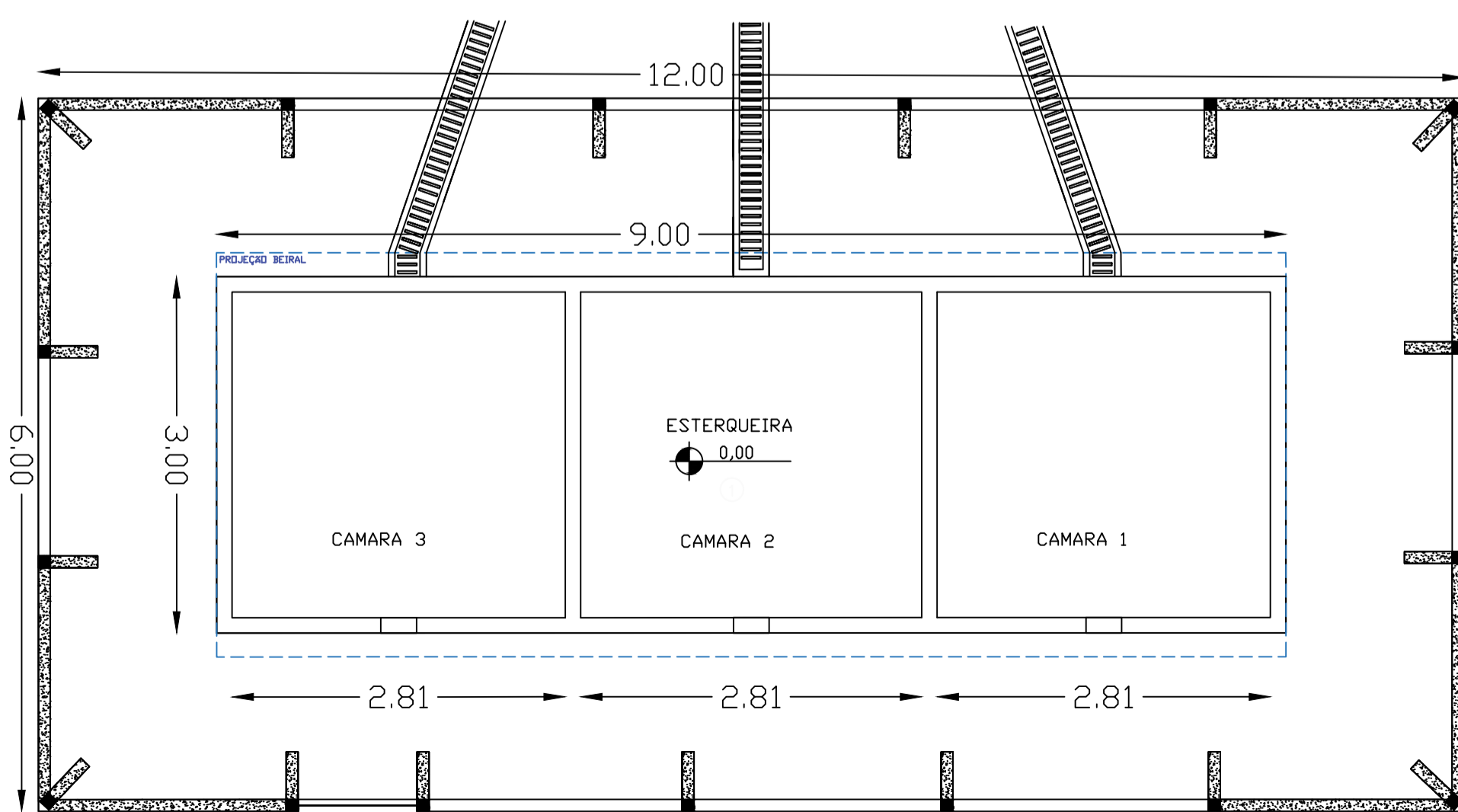


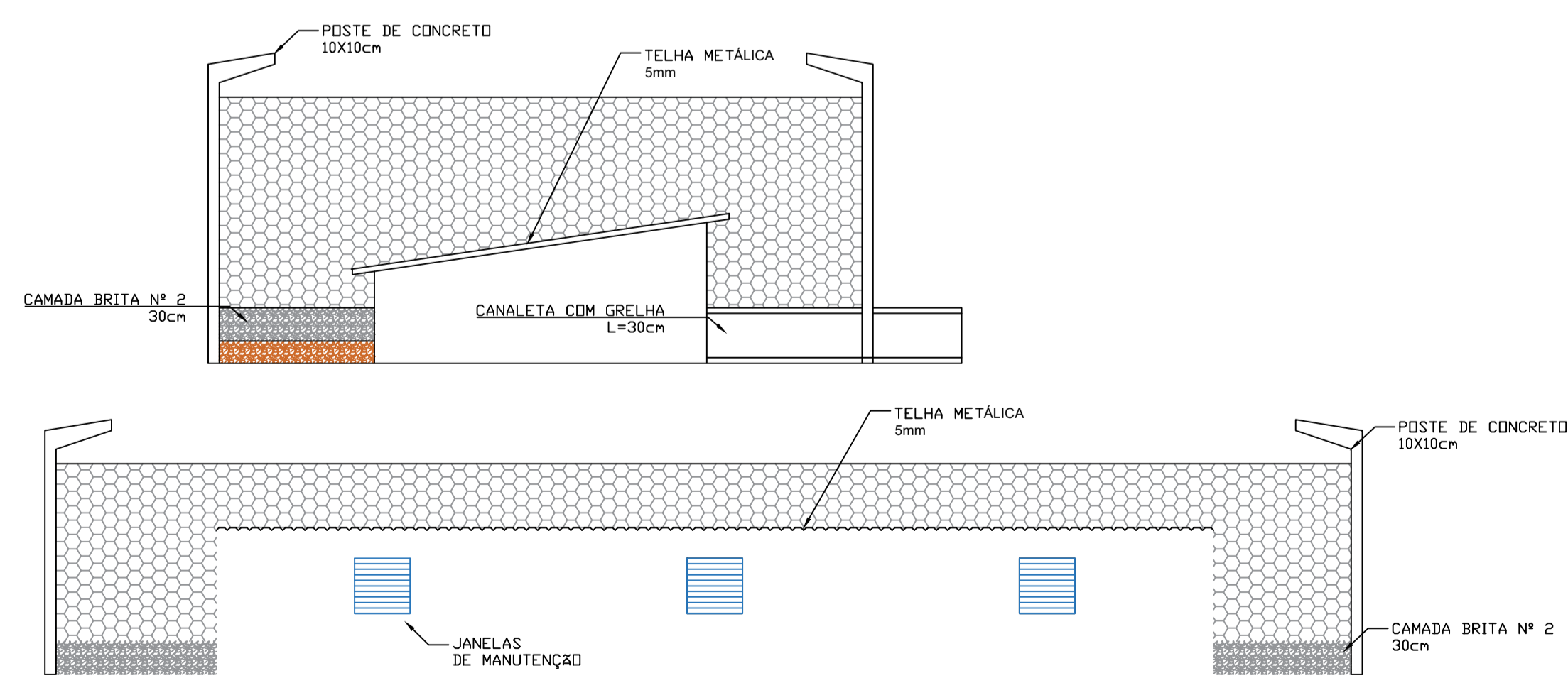
PLANTA CANALETAS UNIDADE DE RESÍDUOS ORGÂNICOS (ESTERQUEIRA)
ESC: 1/100



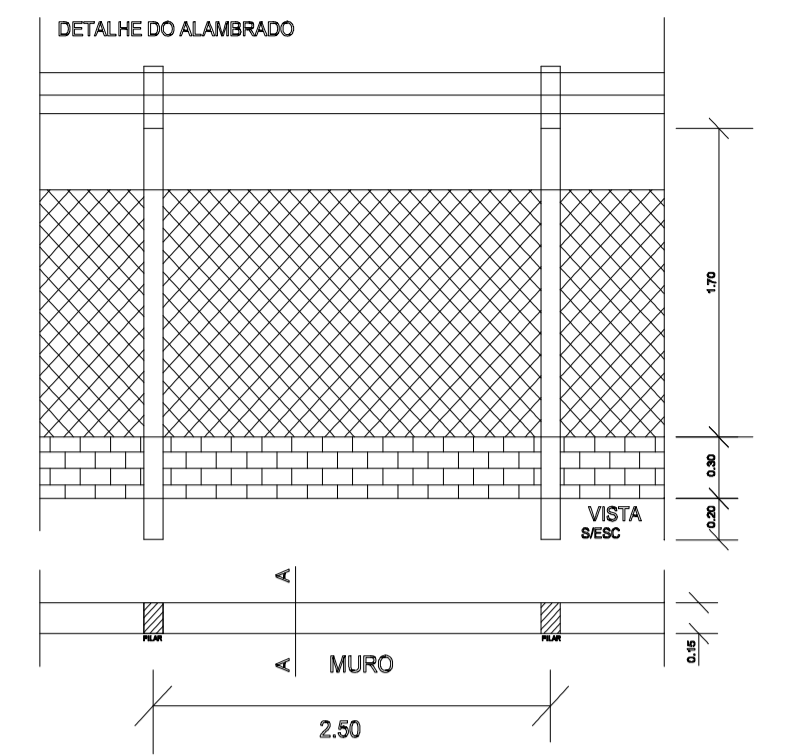
PLANTA SITUAÇÃO UNIDADE DE RESÍDUOS ORGÂNICOS (ESTERQUEIRA)
ESC: 1/100



PLANTA BAIXA UNIDADE DE RESÍDUOS ORGÂNICOS (ESTERQUEIRA)
ESC: 1/100

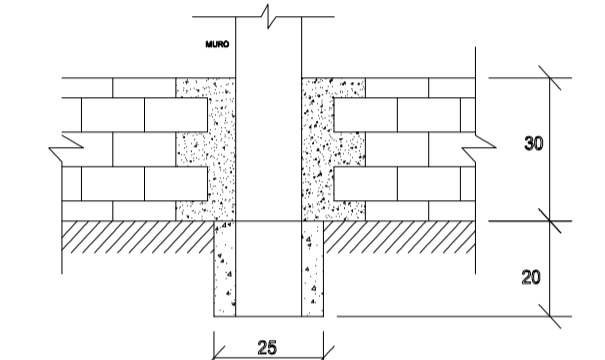


FACHADAS UNIDADE DE RESÍDUOS ORGÂNICOS (ESTERQUEIRA)
ESC: 1/100

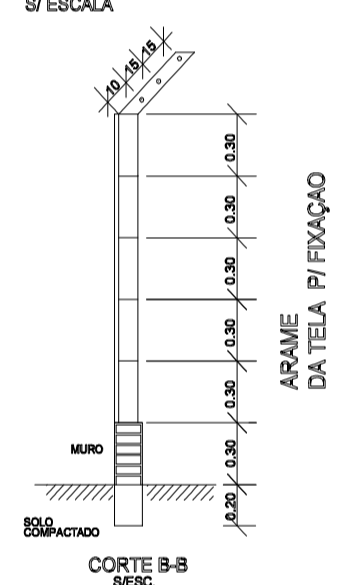


Elevação do Almrado
S/ESCALA

- NOTA
- MURETA CORRIDA DE TUILO COMUM DE 1/2 VEZ ASSENTADO COM ARGAMASSA DE CAL E AREIA NO TRAÇO 1:4 C/ 100 Kg. DE CIMENTO P/m³ DE ARGAMASSA
 - REVESTIMENTO (IDEM TRAÇO ACIMA)
 - PINTURA EM CALAÇÃO



DET. FIXAÇÃO DO POSTE
S/ESCALA



APROVAÇÃO:



OBRA: Suporte em infraestrutura de pesquisa na área de pecuária leiteira em interface com sistemas de integração lavoura-pecuária-floresta - SILPS

LOCAL: RODOVIA MS-080, Km 10, CAMPO GRANDE - MS

ÁREA INTERVENÇÃO: 854,60 m²

RESPONSÁVEL TÉCNICO PROJETADO: FÁBIO MARQUES RIBEIRO
ENGENHEIRO CIVIL
CREA Nº 15.278/MS

CLIENTE: FUNDAÇÃO DE APOIO À PESQUISA AO ENSINO E À CULTURA DE MS
CNPJ Nº 01.754.243/0001-88

TÍTULO: PLANTA BAIXA, SITUAÇÃO E FACHADAS UNIDADE DE RESÍDUOS ORGÂNICOS (ESTERQUEIRA)

ESCALA: INDICADA

DATA: MAIO/2017

CONVÊNIO Nº: 01.14.0108.00

CARTA CONVITE Nº: 001/2017

FOLHA: 15/15